

MINISTERAN'NY ANGOVO
SY NY HARENA AN'KIBON'NY TANY

Birao Miadidy ny sora-pananana
momban'ny harena an-kibon'ny tany
eto Madagasikara

MINISTERE DE L'ENERGIE ET DES MINES

BUREAU DU CADASTRE MINIER DE
MADAGASCAR

« Lalàna laharana faha 99-022 tamin'ny 19 Aogositra 1999 mifehy ny Harena an-kibon'ny tany
novain'ny lalàna laharana faha 2005-021 tamin'ny 17 oktobra 2005 »

« Didim-panjakana laharana faha 2006-910 tamin'ny 19 Desambra 2006 »

Loi N° 99-022 du 19 Août 1999 portant code minier modifiée par la loi N°2005-021 du 17 octobre 2005

« Décret N° 2006-910 du 19 Décembre 2006 »

**FAHAZOAN-DALANA HITRANDRAKA
PERMIS D'EXPLOITATION**

Laharana
Numéro

3479

Araka ny Didim-pitondrana laharana
Par arrêté n°

19353/2007

tamin'ny
en date du

26/10/2007

dia nomena an'i
Il a été octroyé à

EXPLORER S.A.R.L.

monina ao
Domicilié à

Ivato Aeroport, BP69 IVATO 105

Ity fahazoan-dàlana « E » ity dia manan-kery amin'ny fitrandrahana ireto akora,
voatondro aty ampiandohana manaraka ireto,
Le présent permis « E » valable pour l'exploitation de la (des) substance(s),
initialement déclarée(s) suivantes,

Corindon gemme

Ny vakim-paritra iandohan'ity fahazoan-dàlana ity dia misy
Le périmètre initial dudit permis comporte

80

efamira 625 m ny lafiny
carré(s) de 625 m de côté situé(s)

ary hita ao amin'ny tao-tsarintany FTM 1/100.000 laharana
principalement sur la carte FTM au 1/100.000 n°

T42

ao amin'ny Faritr'i
et dans la (les) Région(s) de

ANALANJIROFO - ALAOTRA-MANGORO

sy Distrikan'i
et District(s) de

**FENOARIVO-ATSINANANA -
ANDILAMENA**

Ny lisitry ny mari-drefin'ivon'ny efamira amin' ny zoron'ny vakim-paritra
araka ny haibolan-tany « Laborde » (SGL) dia hita ao ami'ny tovana
mampiseho ny firafitry ny vakim-paritra, izay mitambatra iray amin'ity fahazoan-dàlana ity.
La liste des coordonnées des centre(s) du/des carré(s) du sommet, dans le Système Géodésique Laborde (SGL)
est annexée dans « Configuration du Périmètre » qui fait partie intégrante de ce permis.


Ity fahazoan-dàlana ity dia manan-kery mandritry ny
Le présent permis est valable pour une durée de

40

taona manomboka ny
ans à compter du

06/02/2001

Sary raha toa ka olon-tsotra
Photo si personne physique



Natao teto
Fait à

Antananarivo

ny
le

23 JUL 2008



Renouvellement Fanavaozana

Date Durée **20 ans**
 Daty Faharetany
 Arrêté N°/Enregistrement N°
 Didim-pitondrana/Firaiketana N°

Renouvellement Fanavaozana

Date Durée
 Daty Faharetany
 Arrêté N°/Enregistrement N°
 Didim-pitondrana/Firaiketana N°

Evolution du permis Fivoaran'ny Fahazoan-dàlana

Date Type
 Daty Sokajy
 Arrêté N°/Enregistrement N°
 Didim-pitondrana/Firaiketana N°

Evolution du permis Fivoaran'ny Fahazoan-dàlana

Date Type
 Daty Sokajy
 Arrêté N°/Enregistrement N°
 Didim-pitondrana/Firaiketana N°

FILAZANA LEHIBE /AVIS IMPORTANT

- Ny fangatahana **FANAVAOZANA** dia tsy maintsy apetraka aty amin'ny Birao miadidy ny sora-pananana momban'ny harena an-kibon'ny tany voakasika, fara-fahatarany 45 andro iasana mialohan'ny fahataperan'ny fahazoan-dàlana .

-Ny tompon'ny fahazoan-dàlana dia tsy maintsy manatontosa ireo adidy aman'andraikitra voalazan'ny ny lalàna laharana faha 99-022 tamin'ny 19 Aogositra 1999 mifehy ny Harena an-kibon'ny tany novan'ny lalàna laharana faha 2005-021 tamin'ny 17 oktobra 2005 sy ny ny didim-panjakana laharana faha 2006-910 tamin'ny 19 Desambra 2006.

TSARA HO MARIHANA

- Raha ilaina, ny Birao Miadidy ny sora-pananana momban'ny harena an-kibon'ny tany, dia afaka mamoka ny lisitry ny fangitra « Labordes » n' ny efamira mifanaraka amin'ity fahazoan-dàlana ity, raha misy fanamarinana, na fampitoviana takiana.

- Ny asa fikarohana na/sy fitrandrahana dia afaka manomboka aorian'ny fahazoana ny fanomezan-dàlana fikajiana ny tontolo iainana sy fanehoana izany any amin'ny Kaominina izay ataon' ny tompon'ny ity fahazoan-dàlana ity.

- Ny drafitra fanitarana ivelan'ny asa fikarohana voalaza ao amin'ny fanomezan-dàlana fikajiana ny tontolo iainana tany ampiandohana dia apetraka any amin'ny manam-pahefana momba izany sy miandry ny fanomezan-dàlana mifanaraka amin'izany vao azo tanterahina.

- Le dépôt d'une demande de **RENOUVELLEMENT**, doit être effectué au Bureau du Cadastre Minier concerné 45 jours, au moins, avant l'échéance du permis.

- Les titulaires de permis miniers sont tenus de se conformer à toutes les obligations prévues dans la loi N° 99-022 du 19 Août 1999 portant code minier modifiée par la loi N°2005-021 du 17 octobre 2005 et son Décret d'application N° 2006-910 du 19 Décembre 2006.

NB

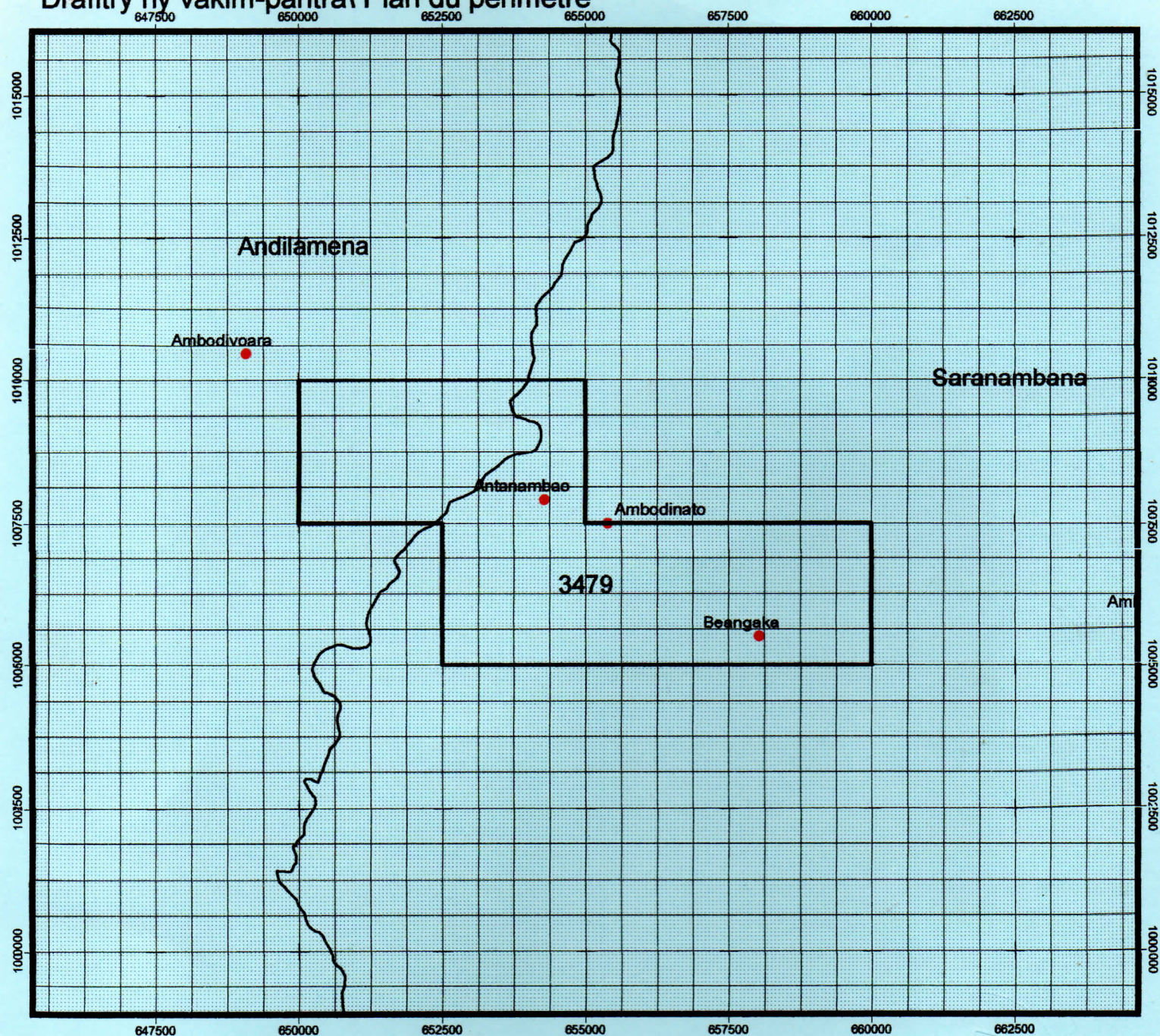
- En tant que de besoin, le Bureau du Cadastre Minier peut sortir la liste des coordonnées « Labordes » des carrés concernées aux fins de toutes confirmations et/ou vérifications.

- Les travaux de recherche et/ou d'exploitation ne peuvent commencer qu'après l'obtention de l'autorisation environnementale correspondante et sa présentation à la Commune par le titulaire.

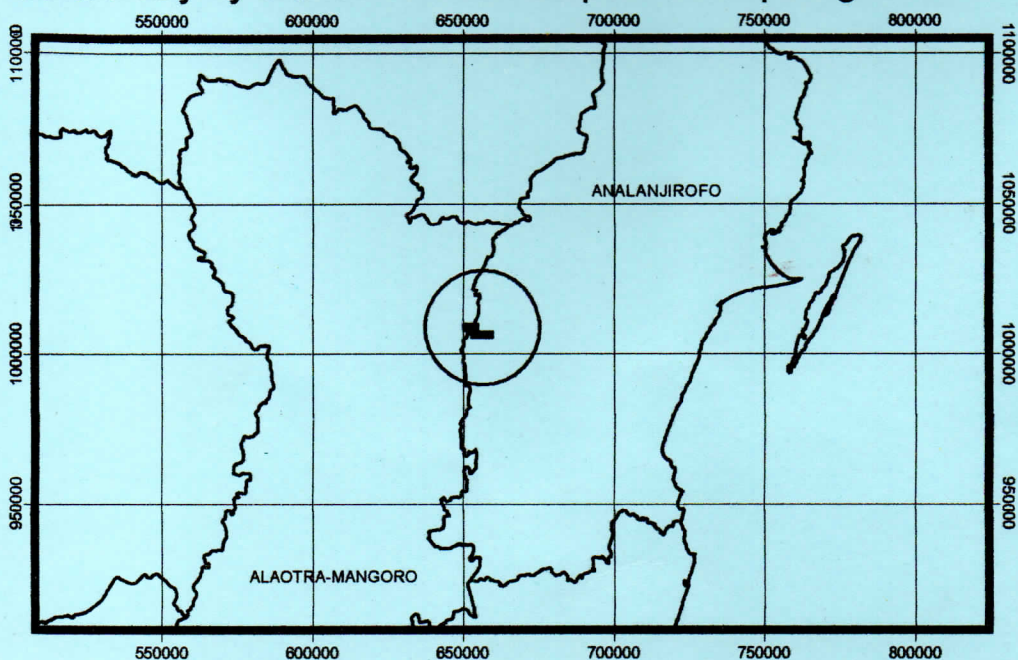
- Tout plan d'extension desdits travaux au-delà de ce qui a été prévu dans l'autorisation environnementale initiale, doit être préalablement soumis à l'autorité compétente et que l'exécution desdits travaux doit attendre l'autorisation environnementale correspondante.

Takila tovanana arak'izay ilaina / Feuille à reproduire autant de fois que nécessaire

Drafitry ny vakim-paritra\ Plan du perimètre



So-tsoratra ny drafitra \ Extrait du plan de repérage



Légende

- Carrés du titulaire
- Zone sensible

- En tant que besoin,
le Bureau du Cadastre Minier peut éditer
la liste des coordonnées " Labordes "
des carrés concernées
aux fins de toutes confirmations
et/ou vérifications.

- Raha ilaina, ny Birao Miadidy
ny sora-pananana momban'ny harena
an-kibon'ny tany, dia afaka mamoka
ny lisitry ny fangitra " Labordes "
n' ny efamira mifanaraka amin'ity
fahazoan-dàlana ity, raha misy fanamarinana,
na fampitoviana takiana.

Lisitry ny fangitra « X ; Y » ivon'ny efamira mamaritra ny vakim-paritra nomena	Laharana	3479
Listes des coordonnées « X ; Y » des sommets des carrés délimitant le périmètre octroyé	N°	

Faritra Région	Distrika District	Kaominina Commune	Nombre carrés
ALAOTRA-MANGORO	ANDILAMENA	Andilamena	22
ANALANJIROFO	FENOARIVO-ATSINANANA	Saranambana	58
		Nombre total de carrés	80

Sommet	
Xv	Yv
650312,5	1007812,5
650312,5	1009687,5
652187,5	1007812,5
652812,5	1005312,5
652812,5	1007187,5
652812,5	1007812,5
654687,5	1007187,5
654687,5	1007812,5
654687,5	1009687,5
655312,5	1007187,5
659687,5	1005312,5
659687,5	1007187,5

Isan'ny efamira	80
Nombre de carrés	