



MINISTERAN'NY ANGOVO  
SY NY HARENA AN'KIBON'NY TANY

MINISTERE DE L'ENERGIE ET DES MINES

Birao Miadidy ny sora-pananana  
momban'ny harena an-kibon'ny tany  
eto Madagasikara

BUREAU DU CADASTRE MINIER DE  
MADAGASCAR

« Lalàna laharana faha 99-022 tamin'ny 19 Aogositra 1999 mifehy ny Harena an-kibon'ny tany  
novain'ny lalàna laharana faha 2005-021 tamin'ny 17 oktobra 2005 »

« Didim-panjakana laharana faha 2006-910 tamin'ny 19 Desambra 2006 »

Loi N° 99-022 du 19 Août 1999 portant code minier modifiée par la loi N°2005-021 du 17 octobre 2005

« Décret N° 2006-910 du 19 Décembre 2006 »

**FAHAZOAN-DALANA HITRANDRAKA  
PERMIS D'EXPLOITATION**

Laharana  
Numéro 3452

Araka ny Didim-pitondrana laharana  
Par arrêté n°

19353/2007

tamin'ny  
en date du

26/10/2007

dia nomena an'i  
Il a été octroyé à

EXPLORER S.A.R.L.

monina ao  
Domicilié à

Ivato Aeroport, BP69 IVATO 105

Ity fahazoan-dàlana « E » ity dia manan-kery amin'ny fitrandrahana ireto akora,  
voatondro aty ampiandohana manaraka ireto,  
Le présent permis « E » valable pour l'exploitation de la (des) substance(s),  
initialement déclarée(s) suivantes,

**Corindon gemme**

Ny vakim-paritra iandohan'ity fahazoan-dàlana ity dia misy  
Le périmètre initial dudit permis comporte

16

efamira 625 m ny lafiny  
carré(s) de 625 m de côté situé(s)

ary hita ao amin'ny tao-tsarintany FTM 1/100.000 laharana  
principalement sur la carte FTM au 1/100.000 n°

U42

ao amin'ny Faritr'i  
et dans la (les) Région(s) de

**ANALANJIROFO**

sy Distrikan'i  
et District(s) de

**FENOARIVO-ATSINANANA**

Ny lisitry ny mari-drefin'ivon'ny efamira amin' ny zoron'ny vakim-paritra  
araka ny haibolan-tany « Laborde » (SGL) dia hita ao ami'ny tovana  
mampiseho ny firafitry ny vakim-paritra, izay mitambatra iray amin'ity fahazoan-dàlana ity.  
La liste des coordonnées des centre(s) du/des carré(s) du sommet, dans le Système Géodésique Laborde (SGL)  
est annexée dans « Configuration du Périmètre » qui fait partie intégrante de ce permis.


Ity fahazoan-dàlana ity dia manan-kery mandritry ny  
Le présent permis est valable pour une durée de

40

taona manomboka ny  
ans à compter du

22/01/2001

Sary raha toa ka olon-tsotra  
Photo si personne physique



Natao teto  
Fait à

Antananarivo

ny  
De

23 JUL 2008





### Renouvellement Fanavaozana

Date  Durée **20 ans**  
 Daty  Faharetany   
 Arrêté N°/Enregistrement N°   
 Didim-pitondrana/Firaiketana N°

### Renouvellement Fanavaozana

Date  Durée   
 Daty  Faharetany   
 Arrêté N°/Enregistrement N°   
 Didim-pitondrana/Firaiketana N°

### Evolution du permis Fivoaran'ny Fahazoan-dàlana

Date  Type   
 Daty  Sokajy   
 Arrêté N°/Enregistrement N°   
 Didim-pitondrana/Firaiketana N°

### Evolution du permis Fivoaran'ny Fahazoan-dàlana

Date  Type   
 Daty  Sokajy   
 Arrêté N°/Enregistrement N°   
 Didim-pitondrana/Firaiketana N°

#### FILAZANA LEHIBE /AVIS IMPORTANT

- Ny fangatahana FANAVAOZANA dia tsy maintsy apetraka aty amin'ny Birao miadidy ny sora-pananana momban'ny harena an-kibon'ny tany voakasika, fara-fahatarany 45 andro iasana mialohan'ny fahataperan'ny fahazoan-dàlana .

-Ny tompon'ny fahazoan-dàlana dia tsy maintsy manatontosa ireo adidy aman'andraikitra voalazan'ny ny lalàna laharana faha 99-022 tamin'ny 19 Aogositra 1999 mifehy ny Harena an-kibon'ny tany novan'ny lalàna laharana faha 2005-021 tamin'ny 17 oktobra 2005 sy ny ny didim-panjakana laharana faha 2006-910 tamin'ny 19 Desambra 2006.

#### TSARA HO MARIHANA

- Raha ilaina, ny Birao Miadidy ny sora-pananana momban'ny harena an-kibon'ny tany, dia afaka mamoka ny lisitry ny fangitra « Labordes » n' ny efamira mifanaraka amin'ity fahazoan-dàlana ity, raha misy fanamarinana, na fampitoviana takiana.

- Ny asa fikarohana na/sy fitrandrahana dia afaka manomboka aorian'ny fahazoana ny fanomezan-dàlana fikajiana ny tontolo iainana sy fanehoana izany any amin'ny Kaominina izay ataon' ny tompon'ny ity fahazoan-dàlana ity.

- Ny drafitra fanitarana ivelan'ny asa fikarohana voalaza ao amin'ny fanomezan-dàlana fikajiana ny tontolo iainana tany ampiandohana dia apetraka any amin'ny manam-pahefana momba izany sy miandry ny fanomezan-dàlana mifanaraka amin'izany vao azo tanterahina.

- Le dépôt d'une demande de RENEUELEMENT, doit être effectué au Bureau du Cadastre Minier concerné 45 jours, au moins, avant l'échéance du permis.

- Les titulaires de permis miniers sont tenus de se conformer à toutes les obligations prévues dans la loi N° 99-022 du 19 Août 1999 portant code minier modifiée par la loi N°2005-021 du 17 octobre 2005 et son Décret d'application N° 2006-910 du 19 Décembre 2006.

#### NB

- En tant que de besoin, le Bureau du Cadastre Minier peut sortir la liste des coordonnées « Labordes » des carrés concernées aux fins de toutes confirmations et/ou vérifications.

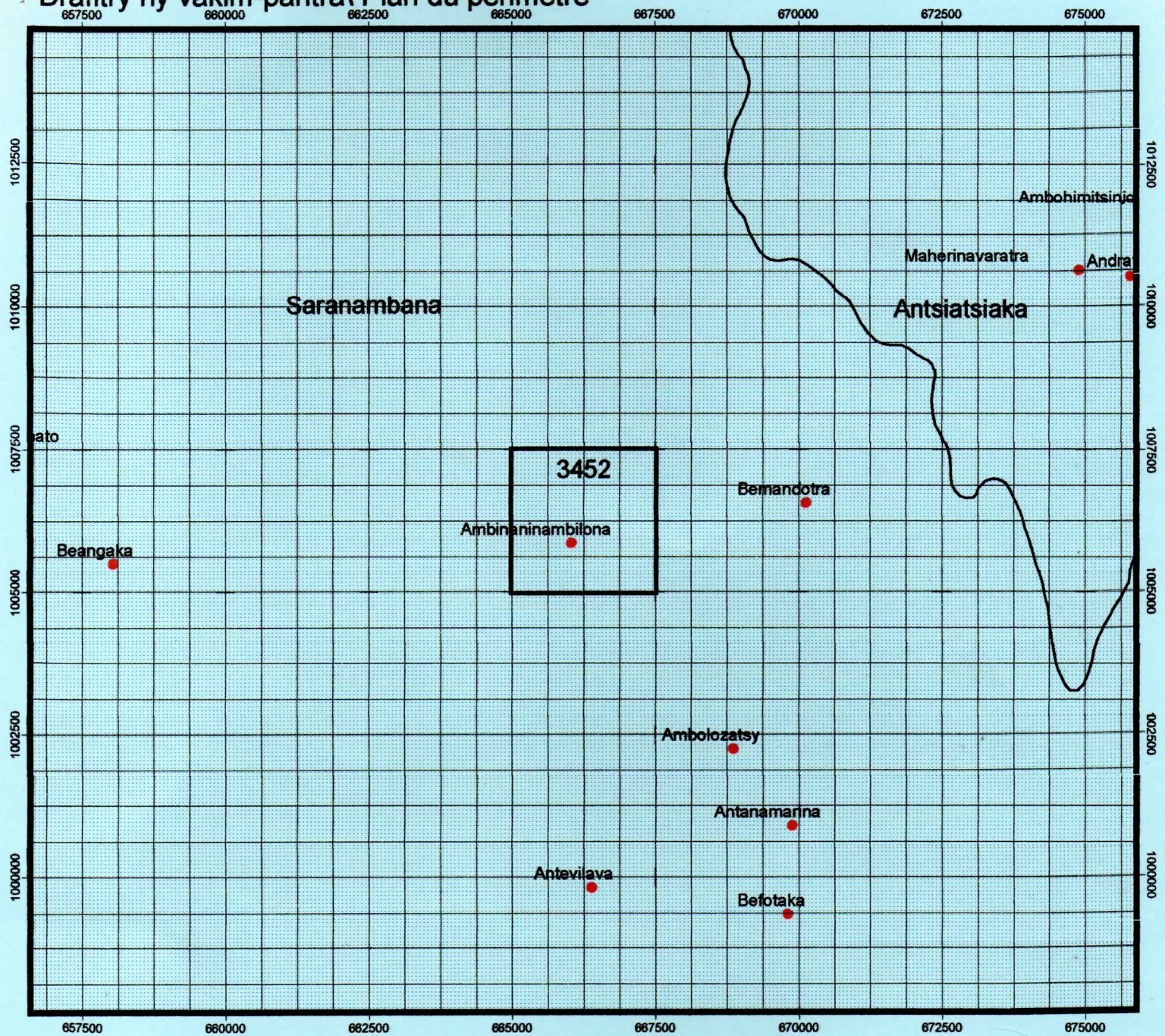
- Les travaux de recherche et/ou d'exploitation ne peuvent commencer qu'après l'obtention de l'autorisation environnementale correspondante et sa présentation à la Commune par le titulaire.

- Tout plan d'extension desdits travaux au-delà de ce qui a été prévu dans l'autorisation environnementale initiale, doit être préalablement soumis à l'autorité compétente et que l'exécution desdits travaux doit attendre l'autorisation environnementale correspondante.

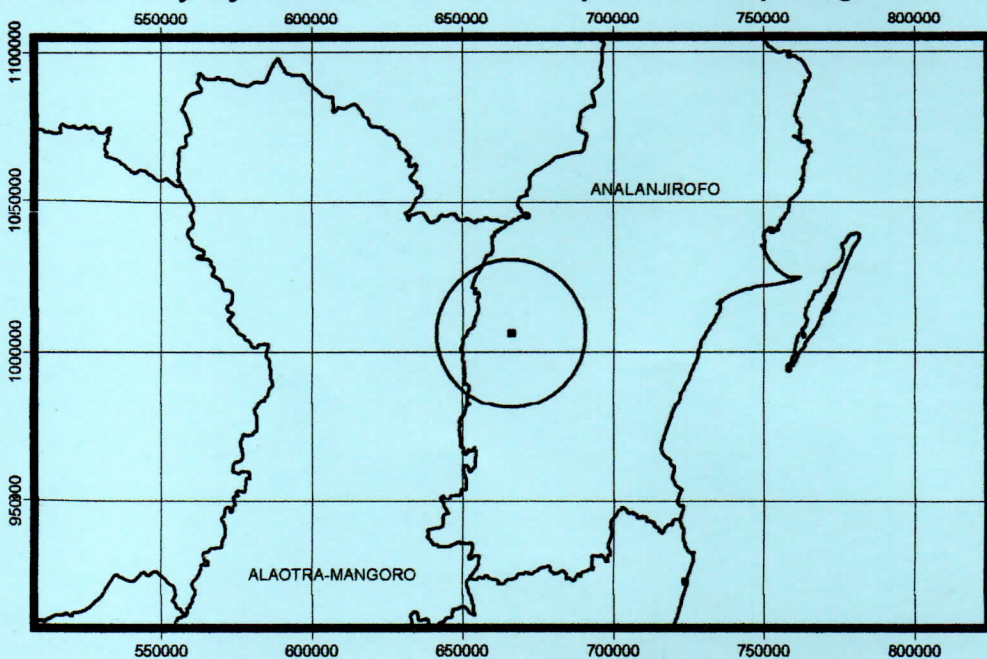
Takila tovanana arak'izay ilaina / Feuille à reproduire autant de fois que nécessaire




# Drafitry ny vakim-paritra \ Plan du perimètre



## So-tsoratra ny drafitra \ Extrait du plan de repérage



### Légende

-  Carrés du titulaire
-  Zone sensible

- En tant que besoin,  
le Bureau du Cadastre Minier peut éditer  
la liste des coordonnées " Labordes "  
des carrés concernées  
aux fins de toutes confirmations  
et/ou vérifications.

- Raha ilaina, ny Birao Miadidy  
ny sora-pananana momban'ny harena  
an-kibon'ny tany, dia afaka mamoka  
ny lisitry ny fangitra " Labordes "  
n' ny efamira mifanaraka amin'ity  
fahazoan-dalana ity, raha misy fanamarinana,  
na fampitoviana takiana.



Lisitry ny fangitra « X ; Y » ivon'ny efamira mamaritra ny vakim-paritra nomena	Laharana	3452
Listes des coordonnées « X ; Y » des sommets des carrés délimitant le périmètre octroyé	N°	

Faritra Région	Distrika District	Kaominina Commune	Nombre carrés	Sommet	
				X <sub>v</sub>	Y <sub>v</sub>
ANALANJIROFO	FENOARIVO-ATSINANANA	Saranambana	16	665312,5	1005312,5
				665312,5	1007187,5
				667187,5	1005312,5
				667187,5	1007187,5
		Nombre total de carrés	16		

Isan'ny efamira	16
Nombre de carrés	